

NatureWays



Through the Heidelbachtal

Durch das Heidelbachtal

Description

This walk takes you through the beautiful Heidelbachtal. The reserve lies between Drebach and Wolkenstein. Drebach is known by the crocus meadows, which attract many visitors every year in the small village in the Ore Mountains.

Our tour starts on a small hill in Drebach and leads you on an asphalt road in the direction of Wolkenstein.

The Heidelbachtal is wrapped in a unique landscape. There are many rare plants and animals to discover. There are many rare plants and animals to discover.

On a beautiful forest path you'll head in the direction of Drebach passing the fish ponds. The tour then leads you over a small rise back to Drebach.

Streckenbeschreibung

Diese Wanderung führt Dich durch das wunderschöne Heidelbachtal. Das Naturschutzgebiet liegt zwischen Drebach und Wolkenstein. Bekannt ist Drebach durch die Krokuswiesen, die jedes Jahr viele Besucher in das kleine Dorf im Erzgebirge locken.

Unsere Tour beginnt auf einer kleinen Anhöhe in Drebach und führt Dich auf einem Asphaltweg Richtung Wolkenstein. Das Heidelbachtal bietet Deinem Auge eine einmalige Landschaft. Hier gibt es viele seltene Pflanzen und Tiere zu entdecken.

Auf einem schönen Waldweg geht es weiter Richtung Drebach an den Fischteichen vorbei. Über einen kleinen Anstieg führt Dich die Tour dann wieder zurück nach Drebach.

Location: Germany, Saxony, Ore Mountains / Deutschland, Sachsen, Erzgebirge

Landscape/Landschaft: Meadows, forest, fields / Wiesen, Wald, Felder

Condition/Kondition: easy, leicht

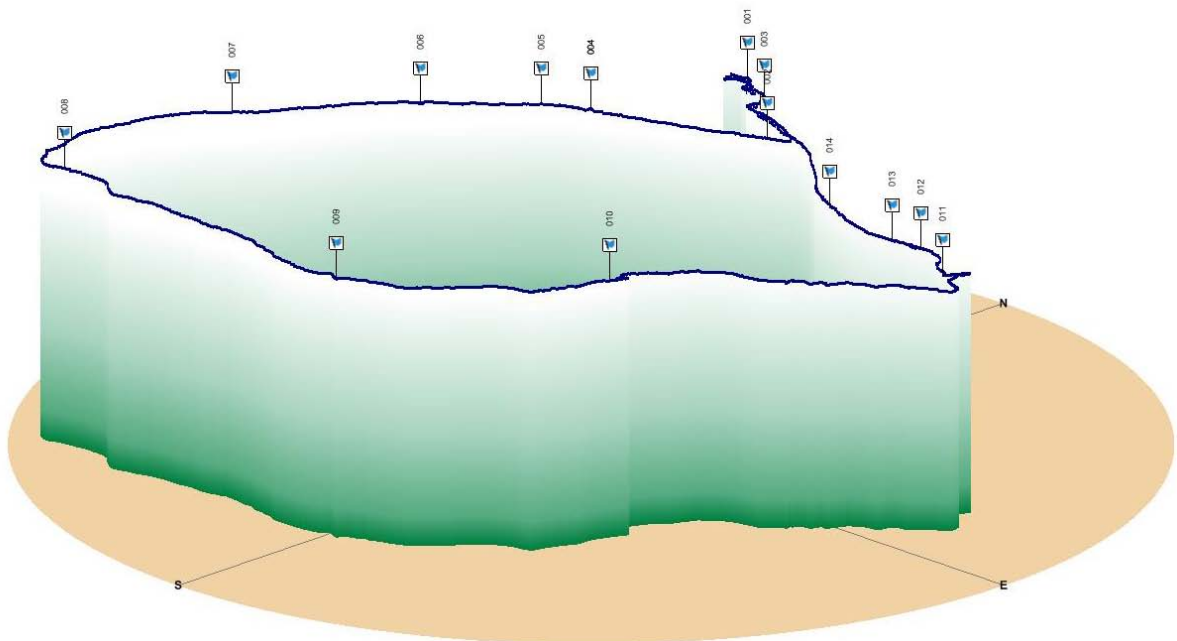
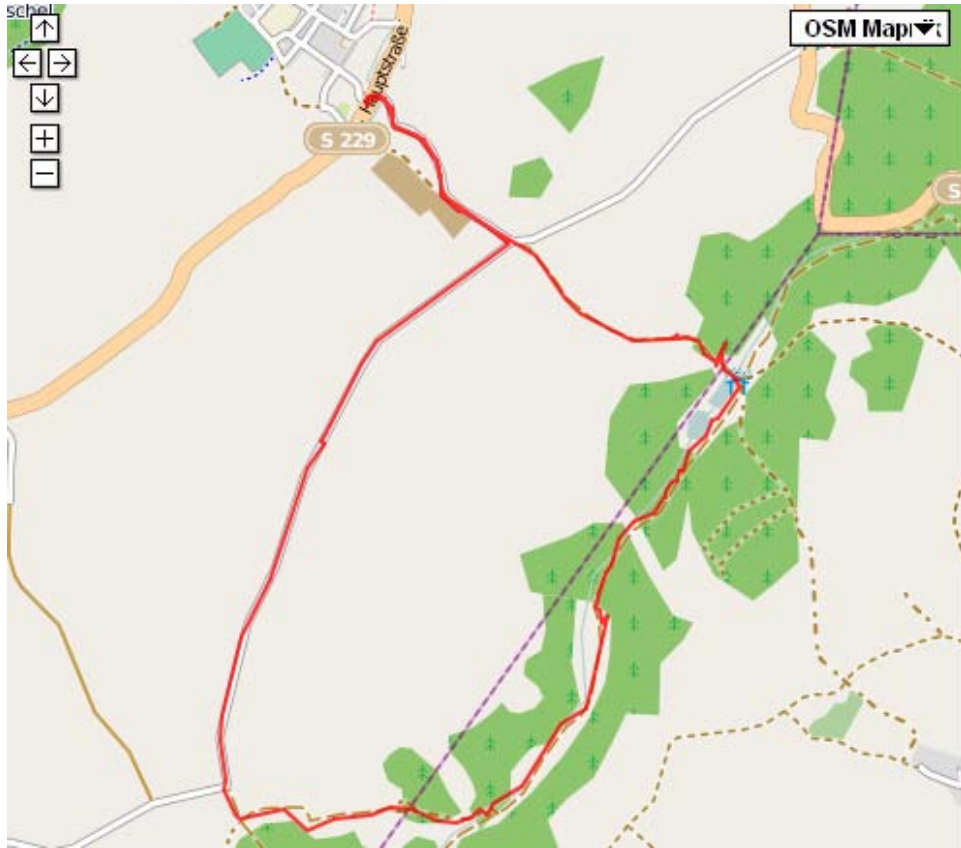
Length/Länge: 7,5 km

min. height/min. Höhe: 461 Meter

max. height/max. Höhe: 566 Meter

Difficulty/Schwierigkeit: easy/leicht

Route/Strecke: Path, Path through the forest / Wanderweg, Waldweg



Equipment

For this route, no special equipment is needed. You should take something to drink.

Approach

The approach is via Chemnitz to Zschopau.

Features

The easy walk through the Heidelbachtal is particularly suitable for families. On your way you can see rare animals and plants.

Ausrüstung

Für diese Strecke wird keine besondere Ausrüstung benötigt. Du solltest Getränke mitnehmen.

Anfahrt

Die Anfahrt erfolgt über Chemnitz auf der B174 Richtung Zschopau.

Eigenschaften

Die leichte Wanderung durch das Heidelbachtal ist besonders für Familien geeignet. Auf Deinem Weg kannst Du mit etwas Glück seltene Tiere und Pflanzen sehen und beobachten.

Points of Interest/Interessante Punkte

- [Drebach](#)
- [Krokuswiesen](#)
- [Heidelbachtal](#)

Pictures/Bilder



Parking Lot_Parkplatz



Path_Weg



Path_Weg



Nature_Natur



View_Aussicht




View_Aussicht




Path_Weg



View_Aussicht



Path_Weg



Path_Weg



Path_Weg



Path_Weg



Pond_Teich



Path_Weg



Nature_Natur



Path_Weg