

NatureWays



Klínovec-Měděnec- Kovářská- Klínovec

Description

This route takes you to Bohemia. Directly at the foot of the Klínovec (Keilberg) is a parking lot, there you can park your car. From there, the bike path, with the number 36 leads you to Měděnec. On this part of the route, you can almost roll only.

In Měděnec you can climb up to the Mědník (Kupferberg).

The route leads you on a dirt road in the direction of the former mine. From there the route takes you through the forest to Kovářská (Schmiedeberg). There is, in addition to several restaurants, the "Museum of the Battle in the ore mountains".

From Kovářská the tour goes on. The next village is České Hamry (Böhmisch Hammer). And from there the path leads you directly along the German-Czech border through Loučná pod Klínovcem (Böhmisch Wiesenthal) to the starting point of the tour.

Streckenbeschreibung

Diese Strecke führt Dich ins Böhmisches. Direkt am Fuße des Klínovec (Keilberges) befindet sich ein Parkplatz, dort kannst Du Dein Auto parken. Von dort aus geht es den Radweg mit der Nummer 36 bis nach Měděnec. Auf dieser Strecke kannst Du fast nur rollen.

In Měděnec fährst Du auf den Mědník (Kupferberg) zu, wenn Du willst, kannst Du den Gipfel erklimmen.

Weiter geht die Route über einen Feldweg in Richtung des ehemaligen Bergwerkes. Von dort aus führt Dich die Strecke durch den Wald bis nach Kovářská (Schmiedeberg). Dort befindet sich, neben zahlreichen Einkehrmöglichkeiten, das "Museum der Luftschlacht über dem Erzgebirge".

Von Kovářská geht es weiter nach České Hamry (Böhmisch Hammer) und von dort aus, direkt entlang der deutsch-tschechischen Grenze über Loučná pod Klínovcem (Böhmisch Wiesenthal) zum Ausgangspunkt der Tour.

Location: Czech Republic, District Ústecký kraj / Tschechien, Ústecký kraj

Landscape/Landschaft: Meadow, Forest / Wiesen, Wald

Condition/Kondition: middle / mittel

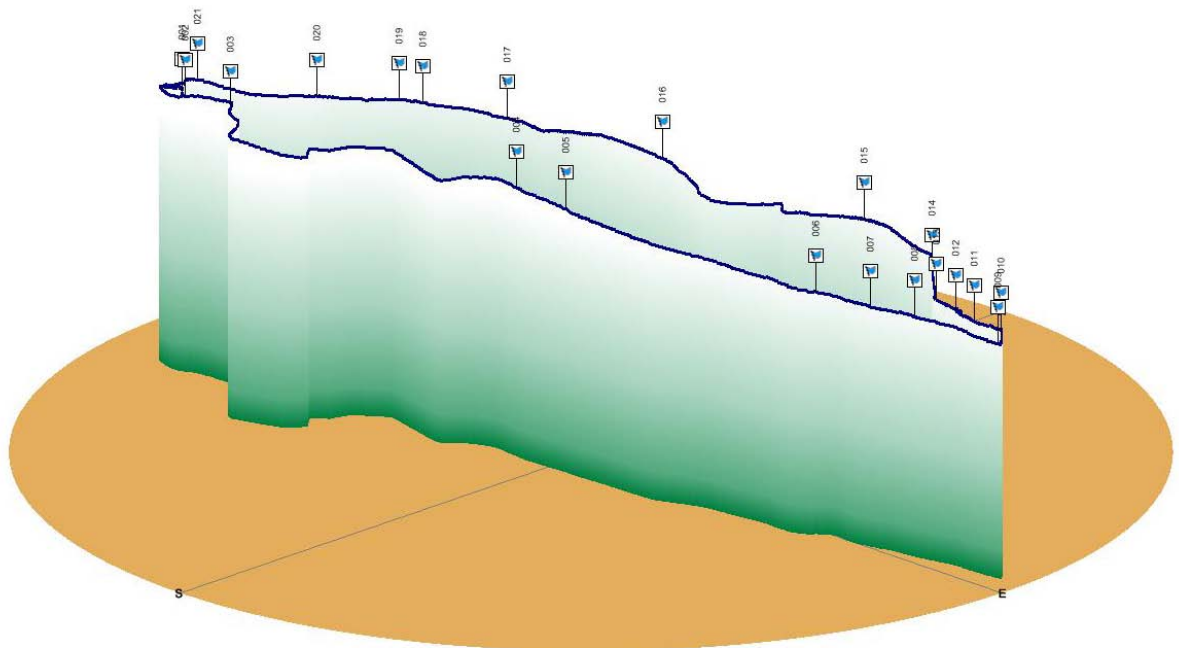
Length/Länge: 26 km

min. height/min. Höhe: 797 Meter

max. height/max. Höhe: 1025 Meter

Difficulty/Schwierigkeit: middle / mittel

Route/Strecke: Bike path, Path through the forest / Radweg, Waldweg



Equipment

For this tour, no special equipment is needed. You should have something to drink with you on this tour.

Approach

See map

Features

The tour is easy to drive and also suitable for families. Children should have a little bit condition.

Ausrüstung

Für diese Strecke ist keine besondere Ausrüstung notwendig. Du solltest allerdings ausreichend Zutrinken mit auf die Fahrt nehmen.

Anfahrt

Siehe Karte

Eigenschaften

Die Strecke ist leicht zu fahren und auch für Familien geeignet. Kinder sollten allerdings schon etwas Kondition mitbringen.

Points of Interest/Interessante Punkte

• [Klínovec](#)

• [Měděnec](#)

• [Mědník](#)

• [Kovářská](#)

• [Museum der Luftschlacht über dem Erzgebirge](#)

Pictures/Bilder



Parking Lot_Parkplatz



View to the Fichtelberg_Blick auf den Fichtelberg



View to the Fichtelberg_Blick auf den Fichtelberg



View to Hai_Blick auf Hai




View to Hai_Blick auf Hai



View to Hai_Blick auf Hai



View to the Klínovec (Keilberg)_Blick auf den Klínovec (Keilberg)




View to the Klínovec (Keilberg)_Blick auf den Klínovec (Keilberg)



View_Aussicht



View_Aussicht




View_Aussicht



Path to Měděnec (Kupferberg)_Weg nach Měděnec (Kupferberg)



View_Aussicht



View_Aussicht



View_Aussicht



View_Aussicht



View_Aussicht



View_Aussicht




View_Aussicht



View to the Mědník (Kupferberg)_Blick auf den Mědník (Kupferberg)




View to the Mědník (Kupferberg)_Blick auf den Mědník (Kupferberg)



View to the Mědník (Kupferberg)_Blick auf den Mědník (Kupferberg)



Path_Weg



View to the Klínovec (Keilberg) and Fichtelberg_Blick zum Klínovec (Keilberg) und Fichtelberg



Mining industry_Bergbau



Path_Weg




Path_Weg



Path_Weg



View to Kovářská (Schmiedeberg)_Blick auf Kovářská (Schmiedeberg)



View to Kovářská (Schmiedeberg)_Blick auf Kovářská (Schmiedeberg)



View_Aussicht



Path_Weg



Fichtelbergbahn




Fichtelbergbahn



Path_Weg



View to
Hammerunterwiesenthal_Blick
auf Hammerunterwiesenthal



View_Aussicht



View to the Klínovec
(Keilberg)_Blick auf den
Klínovec (Keilberg)



View to the Klínovec
(Keilberg)_Blick auf den
Klínovec (Keilberg)